



**КОМИТЕТ ИМУЩЕСТВЕННЫХ ОТНОШЕНИЙ  
АДМИНИСТРАЦИИ ПЕРМСКОГО МУНИЦИПАЛЬНОГО ОКРУГА**

**РЕШЕНИЕ**  
о размещении объектов № 2281

Пермский край  
Пермский округ

09.08.2024

Комитет имущественных отношений администрации Пермского муниципального округа разрешает Акционерному обществу «Газпром газораспределение Пермь» (ИНН 5902183841, ОГРН 1025900512670, почтовый адрес: 614000, г. Пермь, ул. Петропавловская, 43)

размещение объекта «Газопровод давлением до 1.2 Мпа, для размещения которого не требуется разрешения на строительство»

на землях государственная собственность на которые не разграничена

на срок 1 год

Местоположение: расположенных по адресу: Пермский край, м.о. Пермский, п. Юго-Камский, ул. Запрудная, д. 16

Приложение: схема предполагаемых к использованию земель или части земельного участка.

Особые условия использования:

1) При размещении газопровода учесть параметры ширины проезда улично-дорожной сети, во избежание сужения полосы отвода дороги.

2) При условии получения разрешения на производство земляных работ.

Заместитель председателя комитета

(подпись, печать)



М.В. Королева

Схема предполагаемых к использованию земель или части земельного участка

Каталог координат, м

Объект: Газопровод давлением до 1,2 Мпа, для размещения которого не требуется разрешения на строительство

Местоположение: расположенных по адресу: Пермский край, м.о. Пермский, п. Юго-Камский, ул. Запрудная, д. 16

Площадь земель или части земельного участка, кв.м.: 1205

Категория земель: земли населенных пунктов









Вид разрешенного использования: -

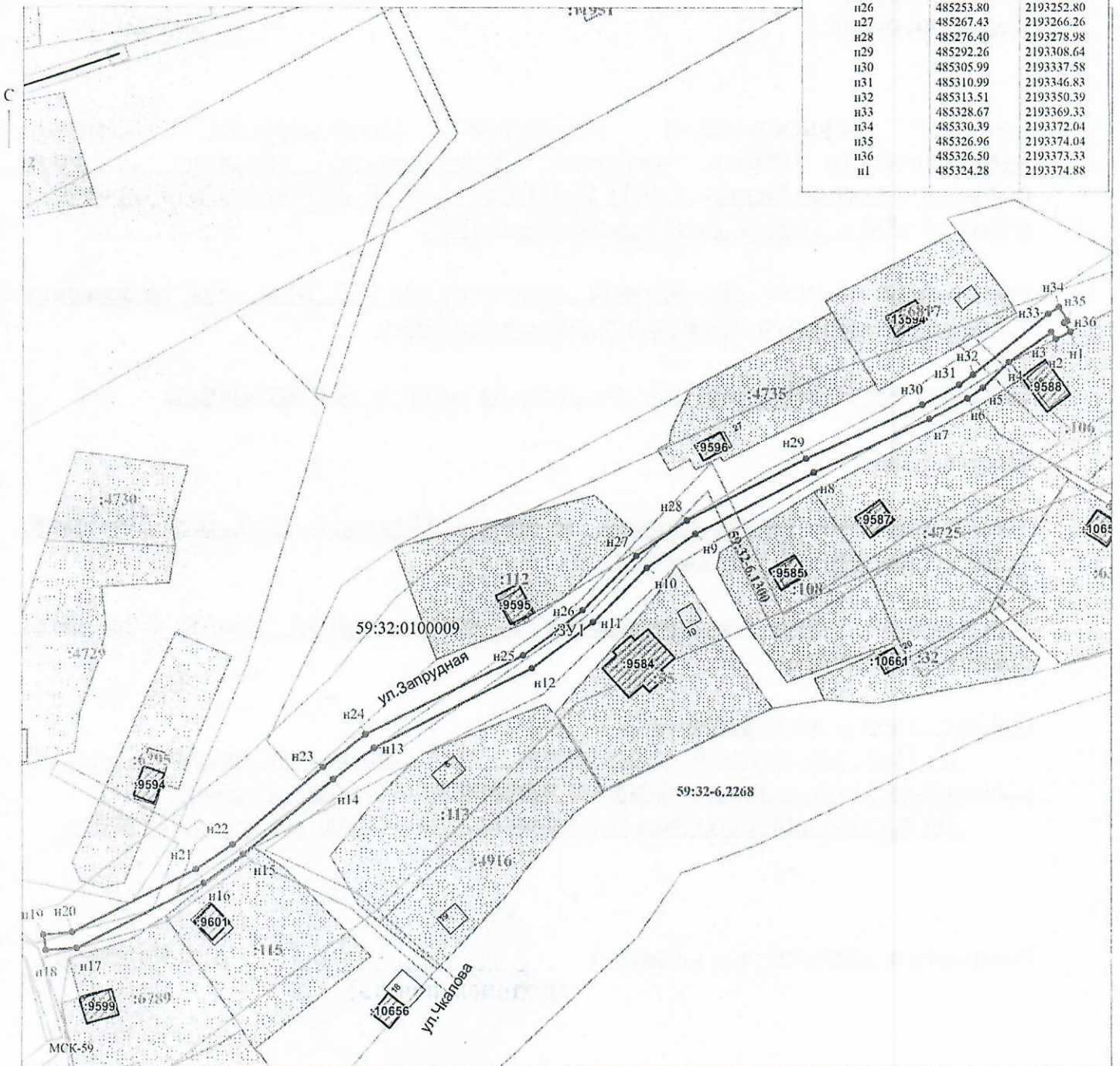
Описание границ смежных землепользователей:

От точки н1 до точки н2 - земельный участок с кадастровым номером 59:32:0100009:106  
 От точки н2 до точки н1 - земли общего пользования

№ точки границы	X	Y
н1	485324.28	2193374.88
н2	485322.47	2193371.26
н3	485324.16	2193370.08
н4	485316.68	2193359.45
н5	485310.31	2193352.79
н6	485307.59	2193348.95
н7	485302.43	2193339.38
н8	485288.68	2193310.44
н9	485272.98	2193281.08
н10	485264.37	2193268.86
н11	485250.80	2193255.46
н12	485238.71	2193240.00
н13	485218.53	2193200.65
н14	485210.44	2193190.47
н15	485191.68	2193168.21
н16	485184.31	2193158.39
н17	485167.99	2193125.97
н18	485167.36	2193118.12
н19	485171.29	2193117.54
н20	485171.91	2193124.87
н21	485187.77	2193156.35
н22	485194.04	2193165.51
н23	485213.52	2193187.91
н24	485221.91	2193198.47
н25	485242.09	2193237.84
н26	485253.80	2193252.80
н27	485267.43	2193266.26
н28	485276.40	2193278.98
н29	485292.26	2193308.64
н30	485305.99	2193337.58
н31	485310.99	2193346.83
н32	485313.51	2193350.39
н33	485328.67	2193369.33
н34	485330.39	2193372.04
н35	485326.96	2193374.04
н36	485326.50	2193373.33
н1	485324.28	2193374.88

Условные обозначения:

-  - предполагаемый участок земель, на которых планируется размещение объекта
-  - границы и номер земельного участка, сведения о которых внесены в ЕГРН
-  - границы и номер объекта капитального строительства, сведения о которых внесены в ЕГРН
-  - граница кадастрового квартала
-  59:32-6.2268 - зона с особыми условиями использования территории, сведения о которых внесены в ЕГРН
-  :ЗУ1 - обозначение запрашиваемого земельного участка
-  н1 - характеристическая точка границ земель или части земельного участка
-  59:32:0100009 - номер кадастрового квартала



Заявитель: \_\_\_\_\_ / Егошина И.В.  
 МП (подпись, расшифровка подписи)  
 (для юридических лиц и индивидуальных предпринимателей)

Масштаб 1:1000